




Očuvanje vlažnih staništa na otocima Sredozemlja




mediswet

mediswet



Projekt "Očuvanje vlažnih staništa na otocima Sredozemlja" – *Conservation of the island wetlands of the Mediterranean Basin*, skraćeno **MedIsWet** započeo je u listopadu 2017., a službeno je predstavljen javnosti 2. veljače 2018., prigodno na Svjetski dan močvarnih staništa. Cilj projekta je poboljšanje stanja zaštite vlažnih ekosustava na otocima Sredozemlja.


Projekt je od međunarodnog značaja i provodi se u 8 zemalja Sredozemlja kroz suradnju 13 projektnih partnera: Terra Cypria (Cipar), WWF Grčka, WWF Turska, WWF Španjolska, WWF MedPO/Sjeverna Afrika (Tunis), Mediterranean Small Islands Initiative (Francuska), Centro Conservazione Biodiversità – CCB, University of Cagliari (Sardinija, Italija), CUT-GANA/University of Catania (Sicilija, Italija), MedWet, Tour du Valat (Francuska) te Nature Trust Malta.




Ključna sastavnica projekta su **edukacija i podizanje svijesti** o iznimnoj vrijednosti vlažnih staništa i uslugama ekosustava koje one pružaju, te o važnosti restauracije prioritarnih staništa koja će biti određena na temelju rezultata terenskih istraživanja.

Unutar Konvencije o zaštiti močvarnih područja (**Ramsarska konvencija**) 2015. godine je donesena rezolucija XII.14 „Očuvanje vlažnih staništa na otocima Sredozemlja“ koja potiče ugovorne strane s područja Sredozemlja da u okviru **MedWet Inicijative** prioritarno naprave ili upotpune popise vlažnih staništa na otocima. Rezolucija zahtijeva učinkovitu i dugoročnu zaštitu i provedbu restauracije tih staništa gdje je potrebno i primjenjivo. Ova problematika još je izraženija kod manjih vlažnih staništa (površine 0,1 ha i manje), budući da većina takvih područja ostaje neotkrivena.

U Hrvatskoj je do sada proglašeno ukupno **5 Ramsarskih područja**: **Park prirode Kopački rit**, **Lonjsko polje** i **Vransko jezero** te **ribnjaci Crna Mlaka** u Jastrebarskom i **Donji tok Neretve**. Na popisu nažalost nema niti jednog vodenog bisera s naših otoka.



U Hrvatskoj **MedIsWet** projekt provode **Udruga Hyla** i **WWF Adria**, a planirane aktivnosti unutar projekta uključuju izradu karte otočnih vlažnih staništa na hrvatskim otocima za staništa veća od 0,1ha, stvaranje baze podataka na temelju standardizirane metodologije, širenje znanja i svijesti o važnosti močvara među lokalnim, nacionalnim i regionalnim vlastima, stanovnicima otoka i široj javnosti. Daljnje aktivnosti uključuju stvaranje mreže volontera te zagovaranje bolje zakonske regulative i zaštite vlažnih staništa na otocima.



Vrijednost **MedIsWet-a** je **€ 1.097.000**, a vrijeme trajanja projekta je **3 godine**.

Provođenjem aktivnosti unutar **MedIsWet** projekta doprinijet će se **boljoj regulaciji i održivom upravljanju vlažnim staništima na otocima Sredozemlja** što će uvrstiti Hrvatsku na popis jedne od prvih zemalja koja će u potpunosti implementirati rezoluciju o otočnim vlažnim staništima.

