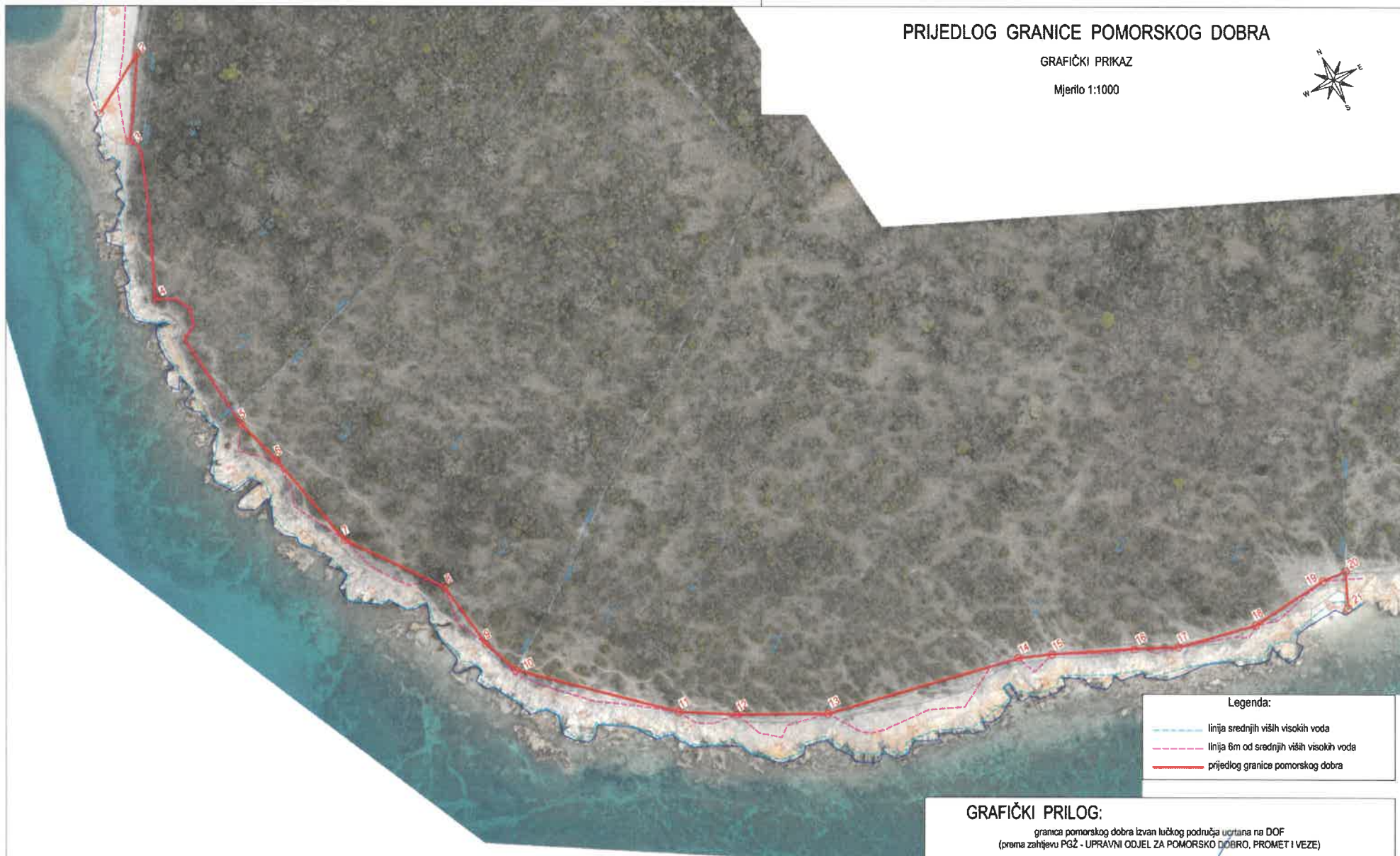


PRIJEDLOG GRANICE POMORSKOG DOBRA

GRAFIČKI PRIKAZ

Mjerilo 1:1000



Legenda:

- linija srednjih viših visokih voda
- - - linija 6m od srednjih viših visokih voda
- prijedlog granice pomorskog dobra

GRAFIČKI PRILOG:

granica pomorskog dobra izvan lučkog područja uočena na DOF
(prema zahtjevu PGŽ - UPRAVNI ODJEL ZA POMORSKO DOBRO, PROMET I VEZE)

LOKACIJA: Pojas od LOJP Sv.Fuska do uvale Mali Bok

K.O. SKRBOČIĆ
Brijuni 1/1
Mjesto i datum izrade: Rijeka, kolovoz 2023
Uradno: Geodetski zavod Rijeka d.o.o.

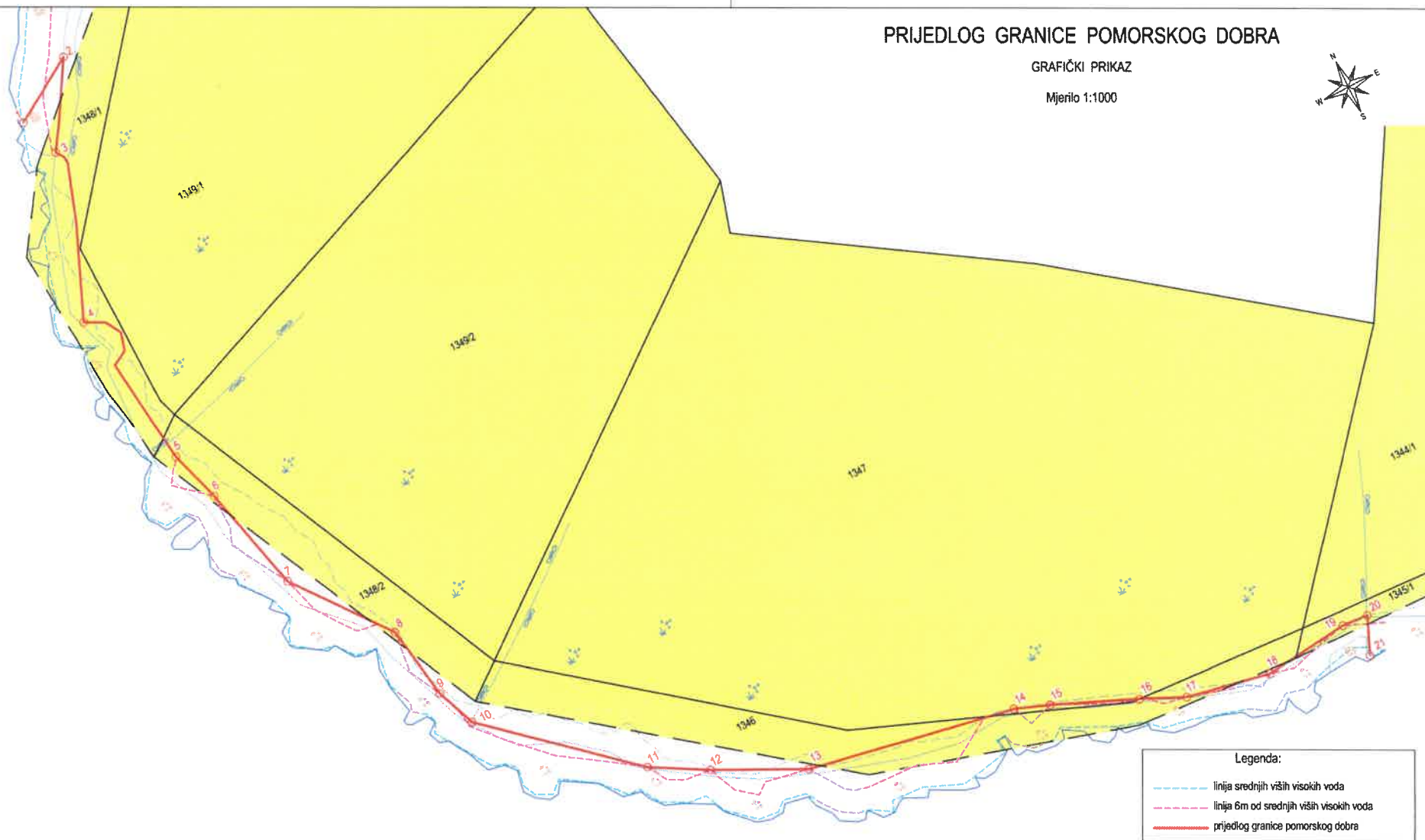


Pregledano: PGŽ - UPRAVNI ODJEL ZA POMORSKO DOBRO, PROMET I VEZE
Povjerenstvo za granice pomorskog dobra

PRIJEDLOG GRANICE POMORSKOG DOBRA

GRAFIČKI PRIKAZ

Mjerilo 1:1000



Legenda:

- linija srednjih viših visokih voda
- - - linija 6m od srednjih viših visokih voda
- prijedlog granice pomorskog dobra

GRAFIČKI PRILOG:

granica pomorskog dobra izvan lučkog područja ucrтана na priključeni katastarski plan
(prema zahtjevu PGŽ - UPRAVNI ODJEL ZA POMORSKO DOBRO, PROMET I VEZE)

LOKACIJA: Pojas od LOJP Sv.Fuska do uvale Mali Bok

K.O. SKRABČIĆ
Brijuni 1/1
Mjesto: starim izlaze Rijeka, kolovoz 2023
Izdalo: Geodetski zavod Rijeka d.o.o.



Povjerenstvo PGŽ - UPRAVNI ODJEL ZA POMORSKO DOBRO, PROMET I VEZE
Povjerenstvo za granice pomorskog dobra

PRIJEDLOG GRANICE POMORSKOG DOBRA

GRAFIČKI PRIKAZ

Mjerilo 1:1000

List 1



Legenda:	
	linija srednjih viših visokih voda
	linija 6m od srednjih viših visokih voda
	prijedlog granice pomorskog dobra

GRAFIČKI PRILOG:

granica pomorskog dobra izvan lučkog područja ucrтана na DOF
(prema zahtjevu PGŽ - UPRAVNI ODJEL ZA POMORSKO DOBRO, PROMET I VEZE)

LOKACIJA: Pojas od uvale Mali Bok do LOJP Valbiska

K.O. SKRBČIĆI
Broj lista: 1/5
Mjesto i datum izrade: Rijeka, kolovoz 2023.

Izradio: Geodetski zavod Rijeka d.o.o.



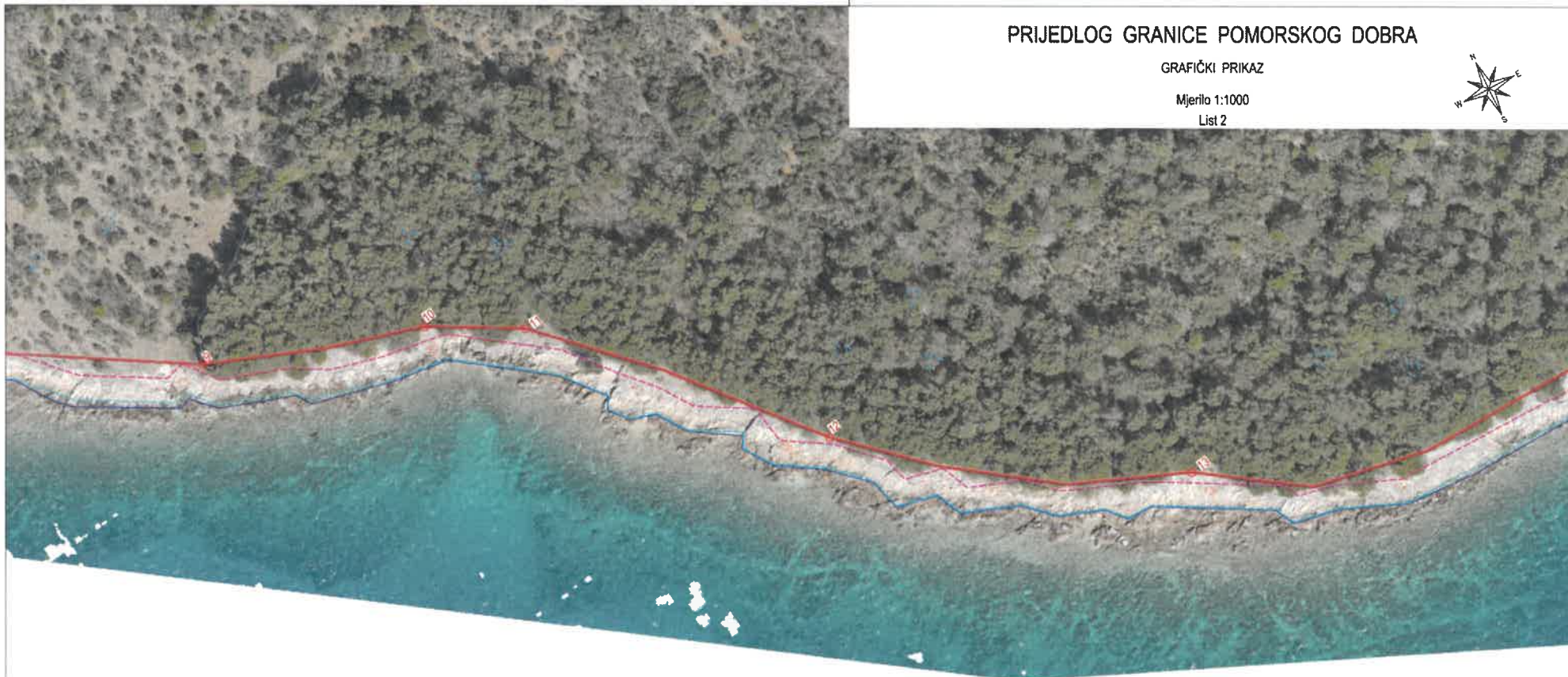
Pregledano: PGŽ - UPRAVNI ODJEL ZA POMORSKO DOBRO, PROMET I VEZE
Povjerenstvo za granice pomorskog dobra

PRIJEDLOG GRANICE POMORSKOG DOBRA

GRAFIČKI PRIKAZ

Mjerilo 1:1000

List 2



Veza listova:

Legenda:

- linija srednjih viših visokih voda
- - - linija 6m od srednjih viših visokih voda
- prijedlog granice pomorskog dobra

GRAFIČKI PRILOG:

granica pomorskog dobra izvan lučkog područja utvrđena na DOF
(prema zahtjevu PGŽ - UPRAVNI ODJEL ZA POMORSKO DOBRO, PROMET I VEZE)

LOKACIJA: Pojas od uvale Mali Bok do LOJP Valbiska

K.O. SKRPAČIĆ:
Brg beta 2/5
Mjesto i datum izrade: Rijeka, kolovoz 2023
izradio: Geodetski zavod Rijeka d.o.o.




Projektor: PGŽ - UPRAVNI ODJEL ZA POMORSKO DOBRO, PROMET I VEZE
Povjerenstvo za granice pomorskog dobra

PRIJEDLOG GRANICE POMORSKOG DOBRA

GRAFIČKI PRIKAZ

Mjerilo 1:1000

List 3



Legenda:

	linija srednjih viših visokih voda
	linija 6m od srednjih viših visokih voda
	prijedlog granice pomorskog dobra

GRAFIČKI PRILOG:

granica pomorskog dobra izvan lučkog područja uočena na DOF
(prema zahtjevu PGŽ - UPRAVNI ODJEL ZA POMORSKO DOBRO, PROMET I VEZE)

LOKACIJA: Pojas od uvale Mali Bok do LOJP Valbiska

K.O. skraćeno
Brod lista 3-5
Mjesec i datum izrade: Rijeka, kolovoz 2023
Izdavao: Geodetski zavod Rijeka d.o.o.



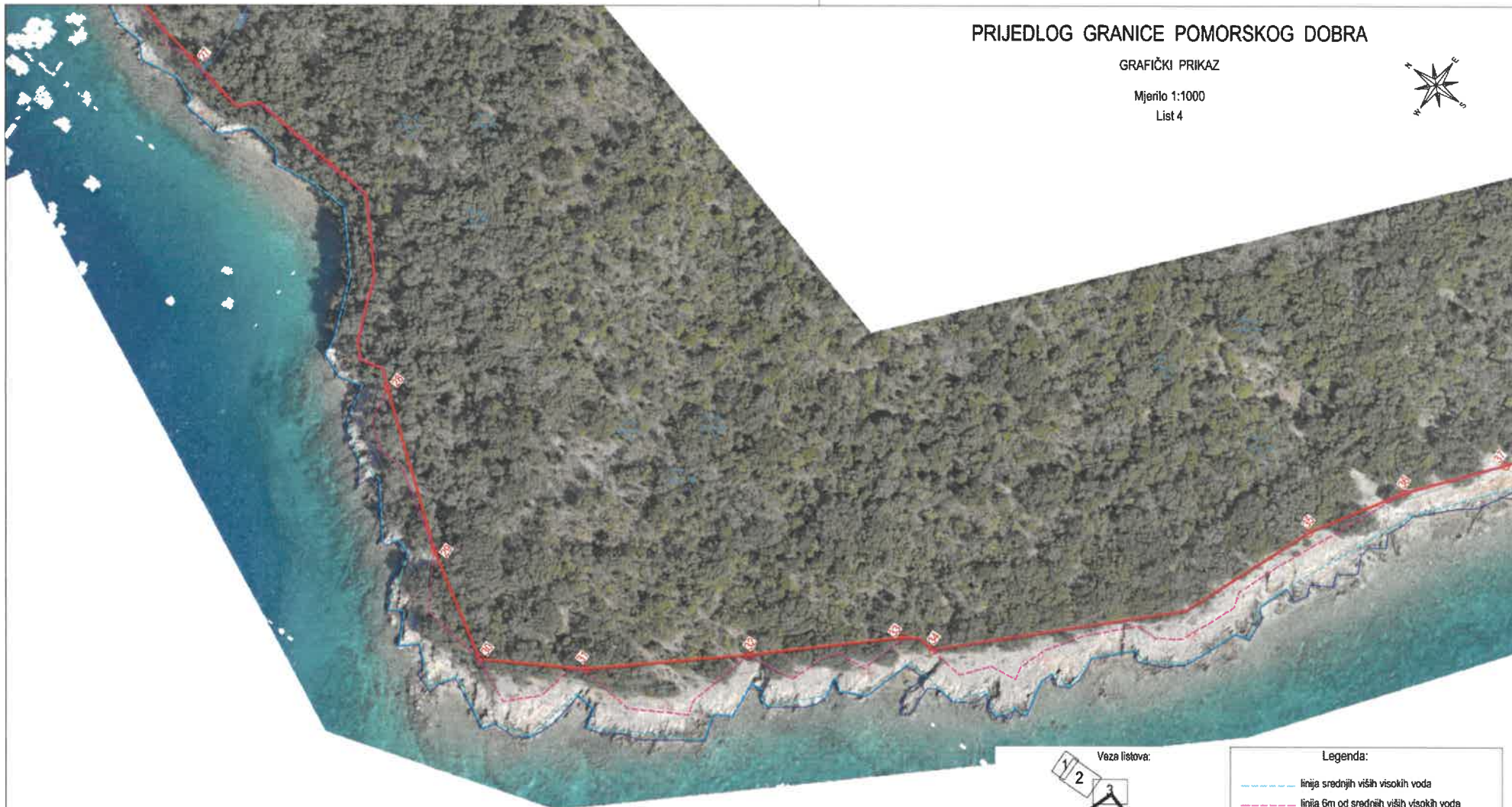
Preparedo: PGŽ - UPRAVNI ODJEL ZA POMORSKO DOBRO, PROMET I VEZE
Povjerenstvo za granice pomorskog dobra

PRIJEDLOG GRANICE POMORSKOG DOBRA

GRAFIČKI PRIKAZ

Mjerilo 1:1000

List 4



Legenda:

	linija srednjih viših visokih voda
	linija 6m od srednjih viših visokih voda
	prijedlog granice pomorskog dobra

GRAFIČKI PRILOG:

granica pomorskog dobra izvan lučkog područja ugrtana na DOF
(prema zahtjevu PGŽ - UPRAVNI ODJEL ZA POMORSKO DOBRO, PROMET I VEZE)

LOKACIJA: Pojas od uvale Mali Bok do LOJP Valbiska

K.O. SKRIBČIĆI
Brijuni 4/5
Mjesno i državno područje: Rijeka, kolovoz 2023.
Izdavao: Geodetski zavod Rijeka d.o.o.



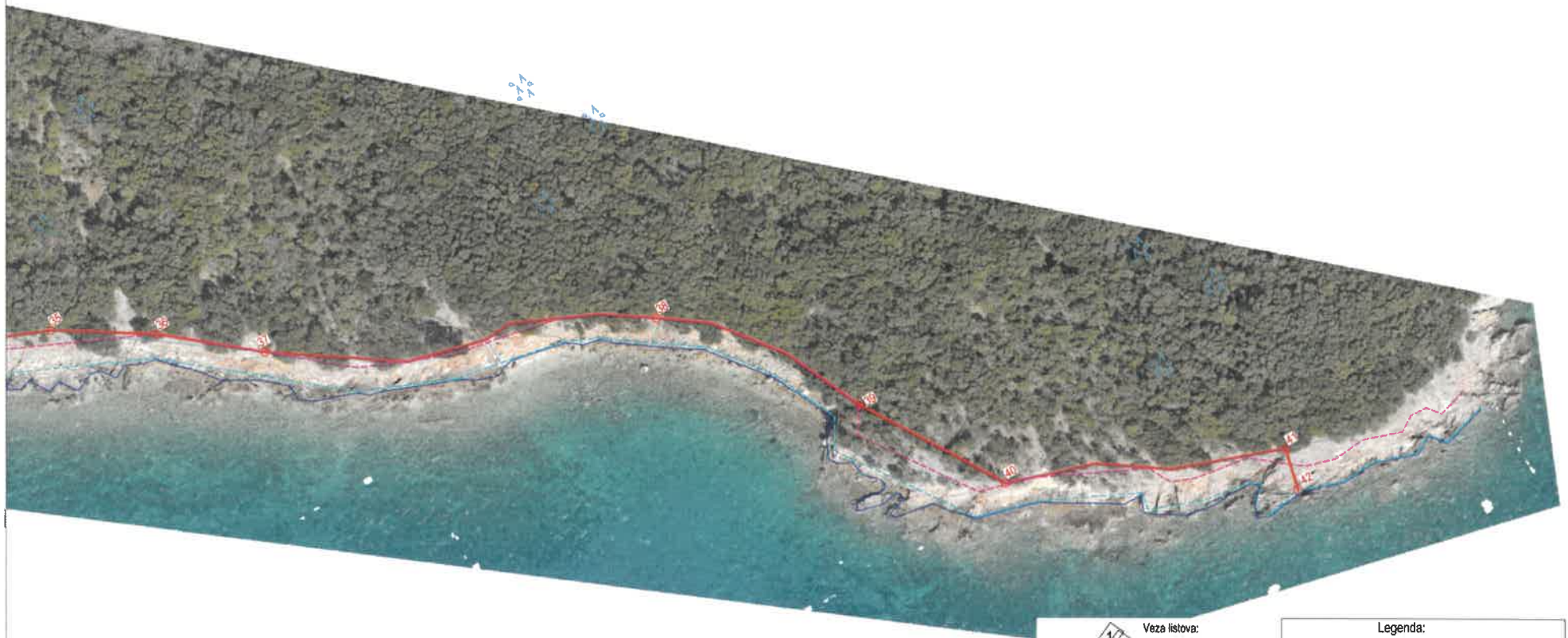
Prijedlog: PGŽ - UPRAVNI ODJEL ZA POMORSKO DOBRO, PROMET I VEZE
Povjerenstvo za granice pomorskog dobra

PRIJEDLOG GRANICE POMORSKOG DOBRA

GRAFIČKI PRIKAZ

Mjerilo 1:1000

List 5



Legenda:

	linija srednjih viših visokih voda
	linija 6m od srednjih viših visokih voda
	prijedlog granice pomorskog dobra

GRAFIČKI PRILOG:

granica pomorskog dobra izvan lučkog područja ucrтана na DOP
(prema zahtjevu PGŽ - UPRAVNI ODJEL ZA POMORSKO DOBRO, PROMET I VEZE)

LOKACIJA: Pojas od uvale Mali Bok do LOJP Valbiska

V.O. skraćeno
Broj MB, 55
Vrijeme i datum izrade: Rijeka, kolovoz 2023
Izradio: Geodetski zavod Rijeka d.o.o.



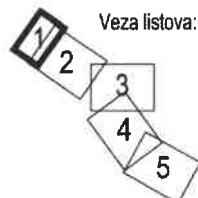
Projektovao: PGŽ - UPRAVNI ODJEL ZA POMORSKO DOBRO, PROMET I VEZE
Povjerenstvo za granice pomorskog dobra

PRIJEDLOG GRANICE POMORSKOG DOBRA

GRAFIČKI PRIKAZ

Mjerilo 1:1000

List 1



Legenda:	
	linija srednjih viših visokih voda
	linija 6m od srednjih viših visokih voda
	prijedlog granice pomorskog dobra

GRAFIČKI PRILOG:

granica pomorskog dobra izvan lučkog područja ucrtana na preklapljeni katastarski plan
(prema zahtjevu PGŽ - UPRAVNI ODJEL ZA POMORSKO DOBRO, PROMET I VEZE)

LOKACIJA: Pojas od uvale Mali Bok do LOJP Valbiska

K.O. SKRBČIĆI
Broj keta 1/5
Mjesto i datum izrade: Rijeka, kolovoz 2023.

Izradio: Geodetski zavod Rijeka d.o.o.



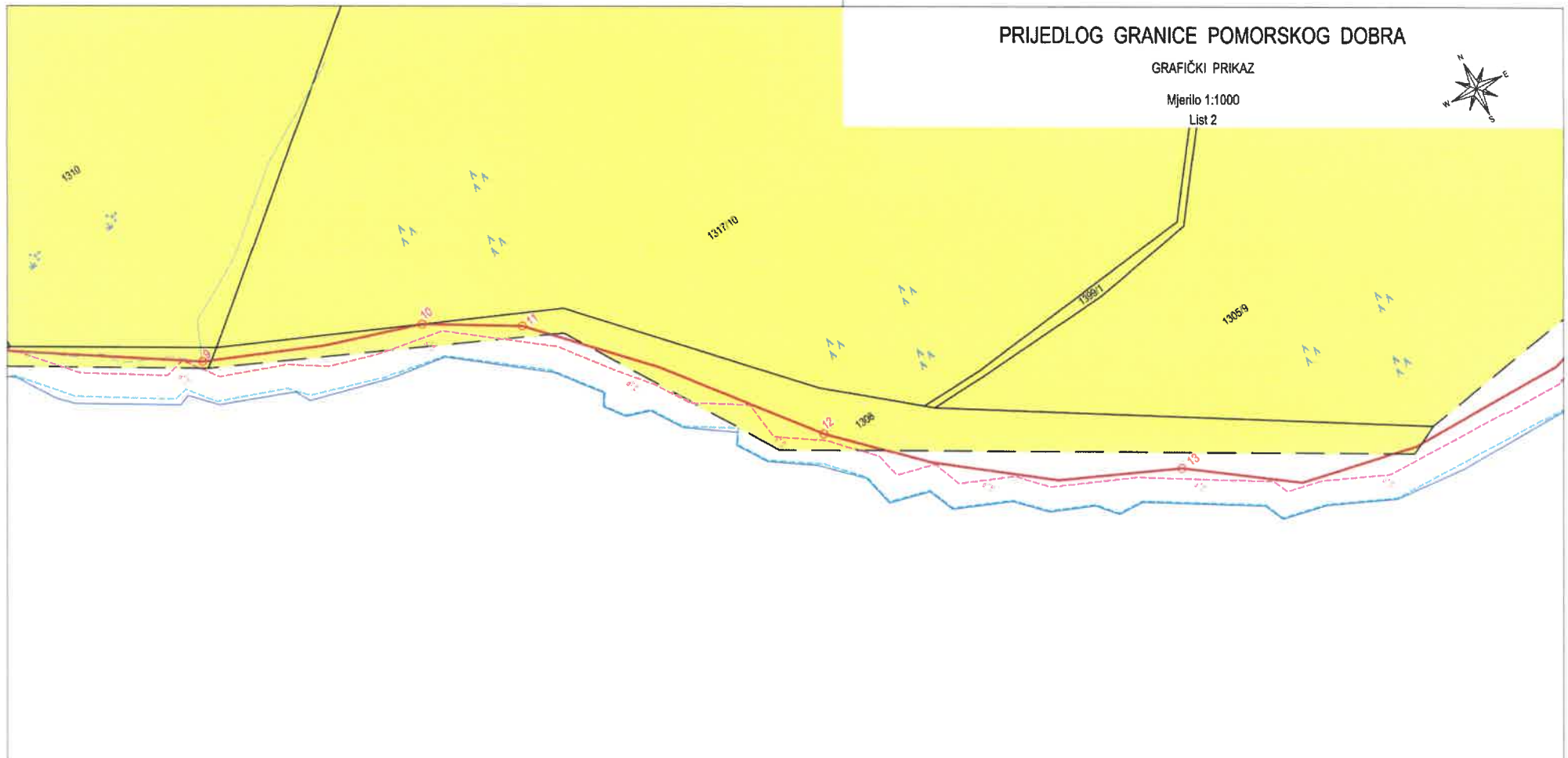
Pregledano: PGŽ - UPRAVNI ODJEL ZA POMORSKO DOBRO, PROMET I VEZE
Povjerenstvo za granice pomorskog dobra

PRIJEDLOG GRANICE POMORSKOG DOBRA

GRAFIČKI PRIKAZ

Mjerilo 1:1000

List 2



Legenda:

	linija srednjih viših visokih voda
	linija 6m od srednjih viših visokih voda
	prijedlog granice pomorskog dobra

GRAFIČKI PRILOG:

granica pomorskog dobra izvan lučkog područja ucrтана na priloženi katastarski plan
(prema zahtjevu PGŽ - UPRAVNI ODJEL ZA POMORSKO DOBRO, PROMET I VEZE)

LOKACIJA: Pojas od uvale Mali Bok do LOJP Valbiska

K.O. SKRS/Čač
Broj lista: 1/1
Mjeslo i datum izrade: Rijeka, kolovoz 2023
Izradio: Geodetski zavod Rijeka d.o.o.



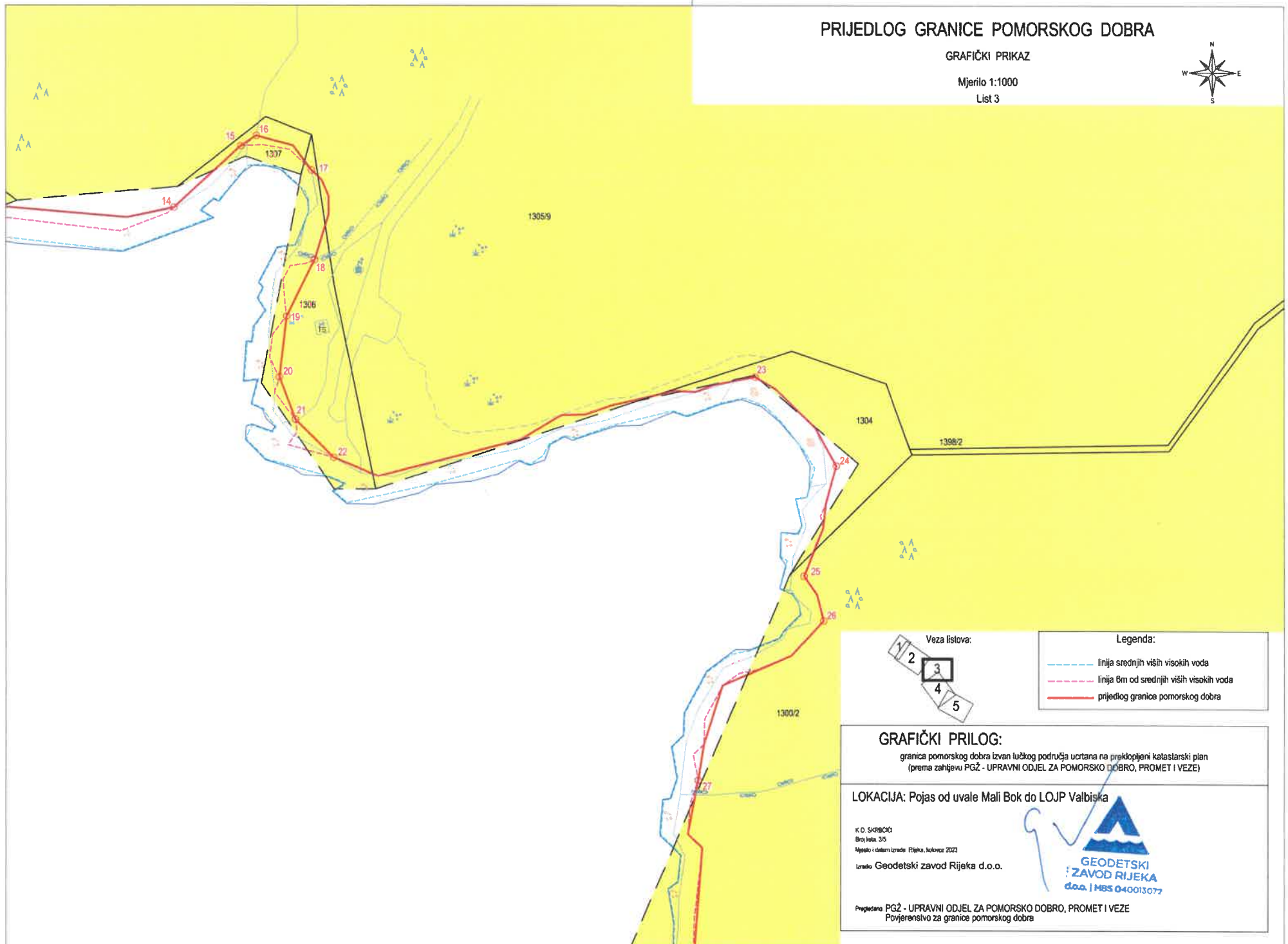
Projektirano: PGŽ - UPRAVNI ODJEL ZA POMORSKO DOBRO, PROMET I VEZE
Povjerenstvo za granice pomorskog dobra

PRIJEDLOG GRANICE POMORSKOG DOBRA

GRAFIČKI PRIKAZ

Mjerilo 1:1000

List 3



Legenda:

	linija srednjih viših visokih voda
	linija 6m od srednjih viših visokih voda
	prijedlog granice pomorskog dobra

GRAFIČKI PRIOLOG:

granica pomorskog dobra izvan lučkog područja ucrтана na priključeni katastarski plan
(prema zahtjevu PGŽ - UPRAVNI ODJEL ZA POMORSKO DOBRO, PROMET I VEZE)

LOKACIJA: Pojas od uvale Mali Bok do LOJP Valbiska

K.O. SKRIBIC
Brijuni, 35
Mjesto i datum izrade: Rijeka, kolovoz 2023
Izradio: Geodetski zavod Rijeka d.o.o.



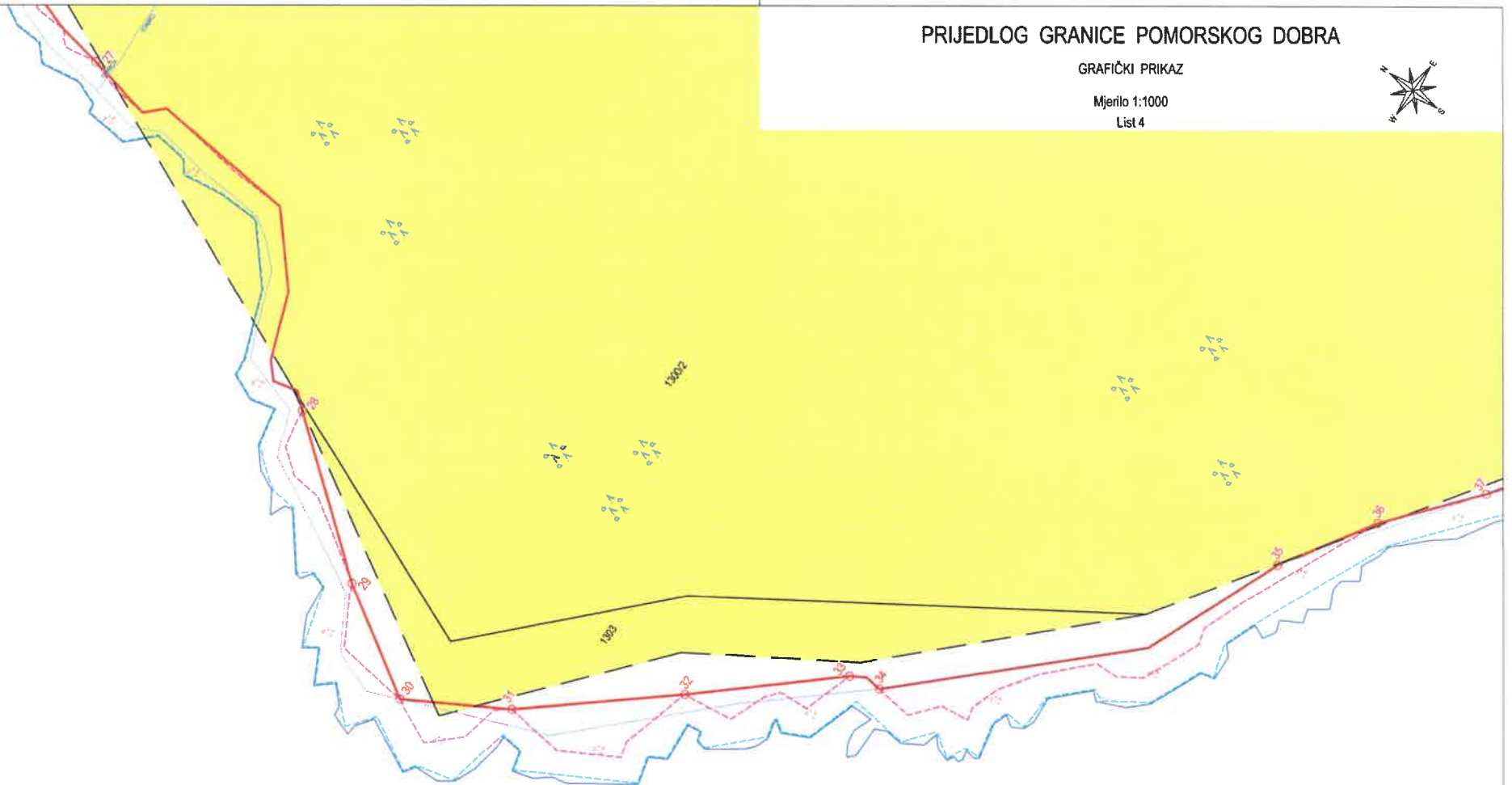
Provjeteno: PGŽ - UPRAVNI ODJEL ZA POMORSKO DOBRO, PROMET I VEZE
Povjerenstvo za granice pomorskog dobra

PRIJEDLOG GRANICE POMORSKOG DOBRA

GRAFIČKI PRIKAZ

Mjerilo 1:1000

List 4



Legenda:	
	linija srednjih viših visokih voda
	linija 6m od srednjih viših visokih voda
	prijedlog granice pomorskog dobra

GRAFIČKI PRILOG:

granica pomorskog dobra izvan lučkog područja ucrтана na preklapljeni katastarski plan
(prema zahtjevu PGŽ - UPRAVNI ODJEL ZA POMORSKO DOBRO, PROMET I VEZE)

LOKACIJA: Pojas od uvale Mali Bok do LOJP Valbiska

K.O. SKRBCIĆ
Brijuni, 4/5
Mjesto i datum usude: Rijeka, 30. ožujak 2023
Izdalo: Geodetski zavod Rijeka d.o.o.



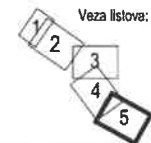
Pregledano: PGŽ - UPRAVNI ODJEL ZA POMORSKO DOBRO, PROMET I VEZE
Povjerenstvo za granice pomorskog dobra

PRIJEDLOG GRANICE POMORSKOG DOBRA

GRAFIČKI PRIKAZ

Mjerilo 1:1000

List 5



Legenda:

	linija srednjih viših visokih voda
	linija 6m od srednjih viših visokih voda
	prijedlog granice pomorskog dobra

GRAFIČKI PRILOG:

granica pomorskog dobra izvan lučkog područja ucrтана na priključeni katastarski plan
(prema zahtjevu PGŽ - UPRAVNI ODJEL ZA POMORSKO DOBRO, PROMET I VEZE)

LOKACIJA: Pojas od uvale Mali Bok do LOJP Valbiska

K.O. SKRAČIĆI
Brijuni 5/5
Mjesto i datum izrade: Rijeka, kolovoz 2023.
Izdavač: Geodetski zavod Rijeka d.o.o.



Prigledano: PGŽ - UPRAVNI ODJEL ZA POMORSKO DOBRO, PROMET I VEZE
Povjerenstvo za granice pomorskog dobra

PRIJEDLOG GRANICE POMORSKOG DOBRA

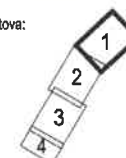
GRAFIČKI PRIKAZ

Mjerilo 1:1000

List 1



Veza listova:



Legenda:

- linija srednjih viših visokih voda
- - - linija 6m od srednjih viših visokih voda
- prijedlog granice pomorskog dobra

GRAFIČKI PRILOG:

granica pomorskog dobra izvan lučkog područja ucrтана na DOF
(prema zahtjevu PGŽ - UPRAVNI ODJEL ZA POMORSKO DOBRO, PROMET I VEZE)

LOKACIJA: Pojas Ski lift Dunat do uvala Trona

M.O. KORNAC
Brijuni, 17
Mjesni i datum izrade: Rijeka, kolovoz 2021.
Izradio: Geodetski zavod Rijeka d.o.o.



Pregledano PGŽ - UPRAVNI ODJEL ZA POMORSKO DOBRO, PROMET I VEZE
Povjerenstvo za granice pomorskog dobra

PRIJEDLOG GRANICE POMORSKOG DOBRA

GRAFIČKI PRIKAZ

Mjerilo 1:1000

List 2



Veza listova:



Legenda:

- linija srednjih viših visokih voda
- - - linija 6m od srednjih viših visokih voda
- prijedlog granice pomorskog dobra

GRAFIČKI PRILOG:

granica pomorskog dobra izvan lučkog područja ucrтана na DOF
(prema zahtjevu PGŽ - UPRAVNI ODJEL ZA POMORSKO DOBRO, PROMET I VEZE)

LOKACIJA: Pojas Ski lift Dunat do uvale Trojna

K. D. KORBAC
Brijuni 2/4
Mjesno i državno područje Rijeka, listopad 2023

Izdavao: Geodetski zavod Rijeka d.o.o.



Projektor: PGŽ - UPRAVNI ODJEL ZA POMORSKO DOBRO, PROMET I VEZE
Povjerenstvo za granice pomorskog dobra

PRIJEDLOG GRANICE POMORSKOG DOBRA

GRAFIČKI PRIKAZ

Mjerilo 1:1000

List 3



Veza listova:



Legenda:

- linija srednjih viših visokih voda
- linija 6m od srednjih viših visokih voda
- prijedlog granice pomorskog dobra

GRAFIČKI PRILOG:

granica pomorskog dobra izvan lučkog područja ucrtane na DOF
(prema zahtjevu PGŽ - UPRAVNI ODJEL ZA POMORSKO DOBRO, PROMET I VEZE)

LOKACIJA: Pojas Ski lift Dunat do uvale Troina

K.O. KOPRNIC
Brnj lista: 3/4
Mjesto i datum izrade: Rijeka, kolovoz 2023

Izradio: Geodetski zavod Rijeka d.o.o.



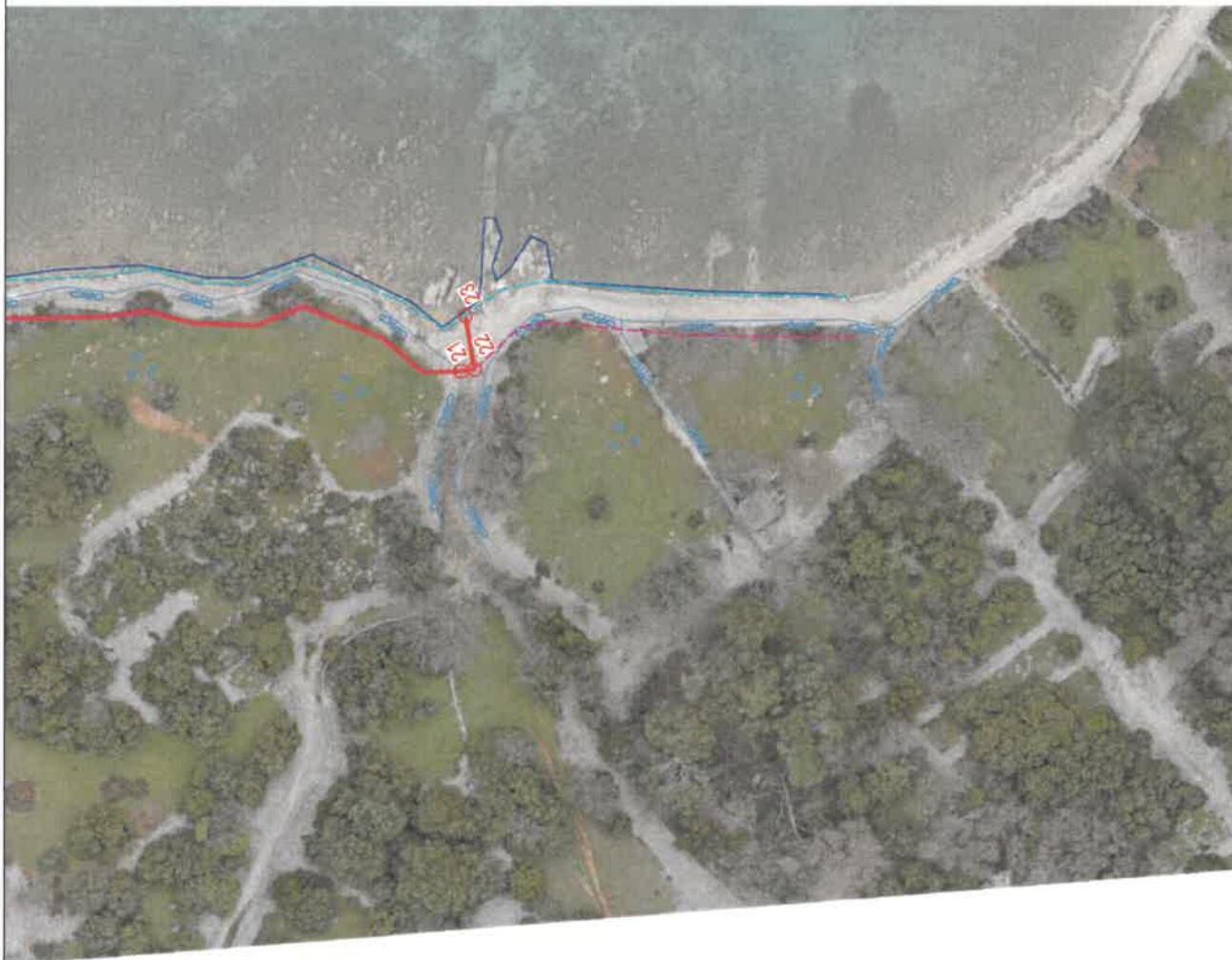
Projekcija: PGŽ - UPRAVNI ODJEL ZA POMORSKO DOBRO, PROMET I VEZE
Povjerenstvo za granice pomorskog dobra

PRIJEDLOG GRANICE POMORSKOG DOBRA

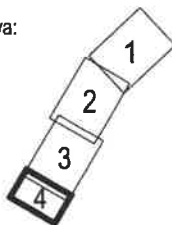
GRAFIČKI PRIKAZ

Mjerilo 1:1000

List 4



Veza listova:



Legenda:

- linija srednjih viših visokih voda
- - - linija 6m od srednjih viših visokih voda
- prijedlog granice pomorskog dobra

GRAFIČKI PRILOG:

granica pomorskog dobra izvan lučkog područja ucrtana na DOF
(prema zahtjevu PGŽ - UPRAVNI ODJEL ZA POMORSKO DOBRO, PROMET I VEZE)

LOKACIJA: Pojas Ski lift Dunat do uvale Trojna

K.O. KORNIĆ, K.O. KRK
Broj lista: 414
Mjesto i datum izrade: Rijeka, kolovoz 2023

Izradio: Geodetski zavod Rijeka d.o.o.



Pregledano: PGŽ - UPRAVNI ODJEL ZA POMORSKO DOBRO, PROMET I VEZE
Povjerenstvo za granice pomorskog dobra

PRIJEDLOG GRANICE POMORSKOG DOBRA

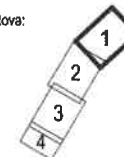
GRAFIČKI PRIKAZ

Mjerilo 1:1000

List 1



Veza listova:



Legenda:

- linija srednjih viših visokih voda
- - - linija 5m od srednjih viših visokih voda
- prijedlog granice pomorskog dobra

GRAFIČKI PRILOG:

granica pomorskog dobra izvan lučkog područja ucrтана na preklapjeni katastarski plan
(prema zahtjevu PGŽ - UPRAVNI ODJEL ZA POMORSKO DOBRO, PROMET I VEZE)

LOKACIJA: Pojas Ski lift Dunat do uvale Trnava

KO KORNAC
Broj lista 114
Mjesno i datum crtanje: Rijeka, kolovoz 2023.

Izradio: Geodetski zavod Rijeka d.o.o.



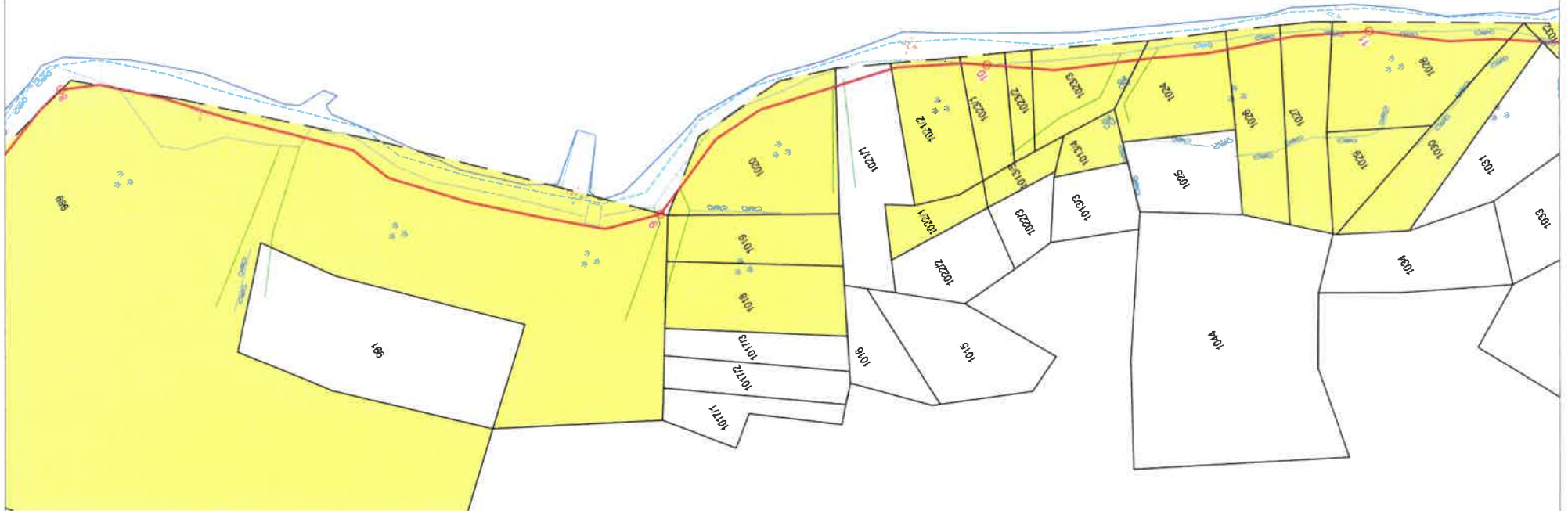
Pregledano: PGŽ - UPRAVNI ODJEL ZA POMORSKO DOBRO, PROMET I VEZE
Povjerenstvo za granice pomorskog dobra

PRIJEDLOG GRANICE POMORSKOG DOBRA

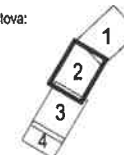
GRAFIČKI PRIKAZ

Mjerilo 1:1000

List 2



Veza listova:



Legenda:

- linija srednjih viših visokih voda
- linija 6m od srednjih viših visokih voda
- prijedlog granice pomorskog dobra

GRAFIČKI PRILOG:

granica pomorskog dobra izvan lučkog područja ucrtana na preklapajući katastarski plan
(prema zahtjevu PGŽ - UPRAVNI ODJEL ZA POMORSKO DOBRO, PROMET I VEZE)

LOKACIJA: Pojas Ski lift Dunat do uvala Troina

M. O. KORHAC
Brg. lista: 24

Mjerilo i datum izdavanja: Rijeka, kolovoz 2023.

Izdavao: Geodetski zavod Rijeka d.o.o.



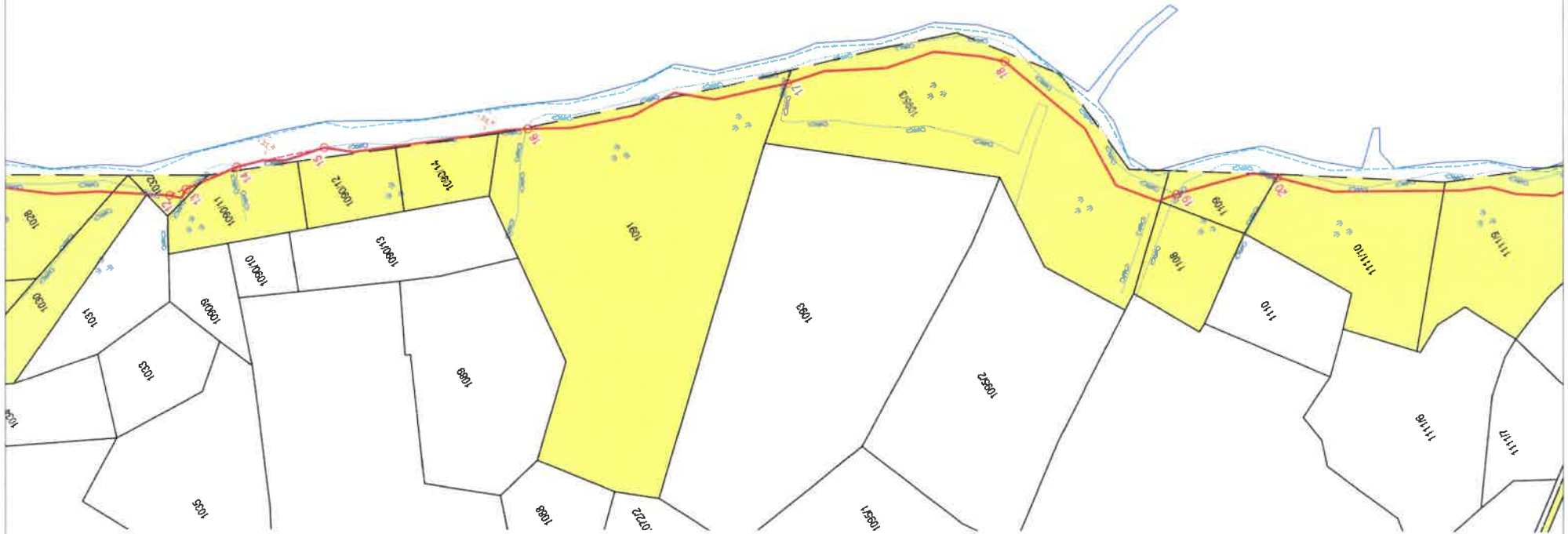
Prepared by: PGŽ - UPRAVNI ODJEL ZA POMORSKO DOBRO, PROMET I VEZE
Povjerenstvo za granice pomorskog dobra

PRIJEDLOG GRANICE POMORSKOG DOBRA

GRAFIČKI PRIKAZ

Mjerilo 1:1000

List 3



Veza listova:



Legenda:

- linija srednjih viših visokih voda
- - - linija 6m od srednjih viših visokih voda
- prijedlog granice pomorskog dobra

GRAFIČKI PRILOG:

granica pomorskog dobra izvan lučkog područja ucrтана na preklapajući katastarski plan
(prema zahtjevu PGŽ - UPRAVNI ODJEL ZA POMORSKO DOBRO, PROMET I VEZE)

LOKACIJA: Pojas Ski lift Dunat do uvale Trnava

K.O. KORNAC
Brz. lista: 34
Mjesto i datum izrade: Rijeka, kolovoz 2023.

Izradio: Geodetski zavod Rijeka d.o.o.



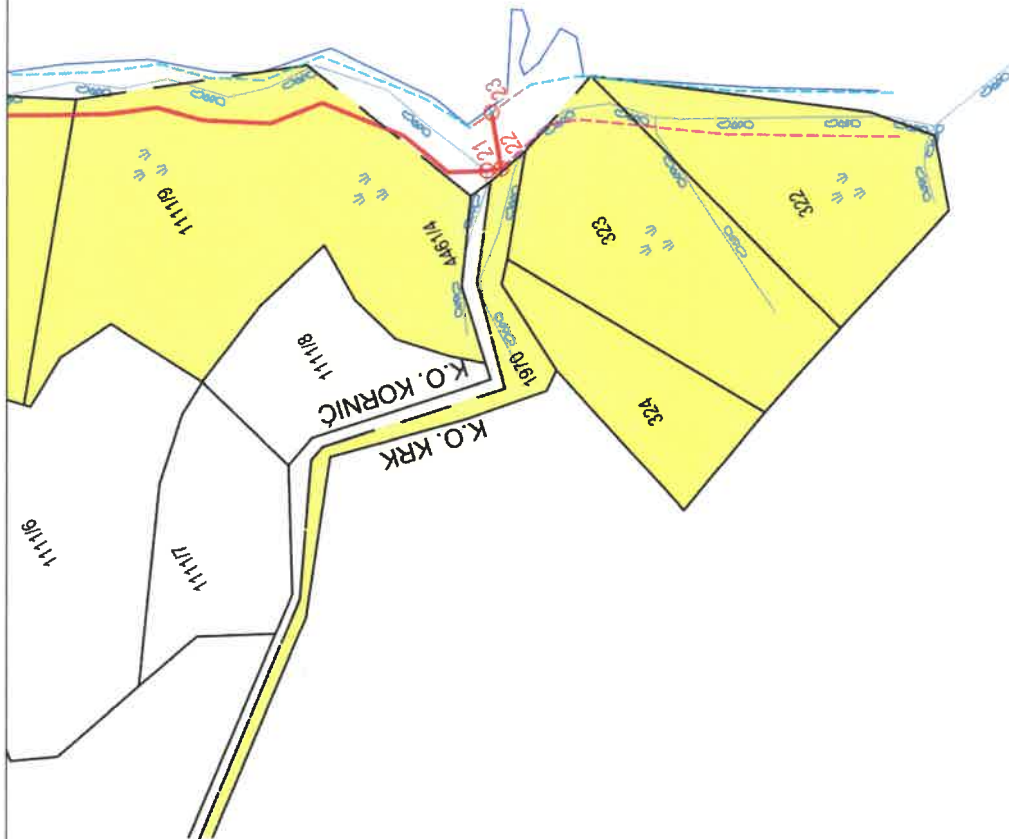
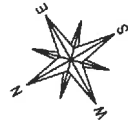
Pregledao: PGŽ - UPRAVNI ODJEL ZA POMORSKO DOBRO, PROMET I VEZE
Povjerenstvo za granice pomorskog dobra

PRIJEDLOG GRANICE POMORSKOG DOBRA

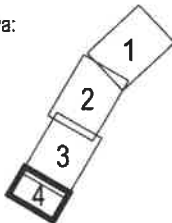
GRAFIČKI PRIKAZ

Mjerilo 1:1000

List 4



Veza listova:



Legenda:

- linija srednjih viših visokih voda
- - - linija 6m od srednjih viših visokih voda
- prijedlog granice pomorskog dobra

GRAFIČKI PRILOG:

granica pomorskog dobra izvan lučkog područja ucrтана na preklapljeni katastarski plan
(prema zahtjevu PGŽ - UPRAVNI ODJEL ZA POMORSKO DOBRO, PROMET I VEZE)

LOKACIJA: Pojas Ski lift Dunat do uvale Trojna

K.O. KORNIĆ, K.O. KRK
Broj lista: 4/4

Mjesto i datum izrade: Rijeka, kolovoz 2023.

Izdrio: Geodetski zavod Rijeka d.o.o.

GEODETSKI
ZAVOD RIJEKA
d.o.o. | MBS 040013072

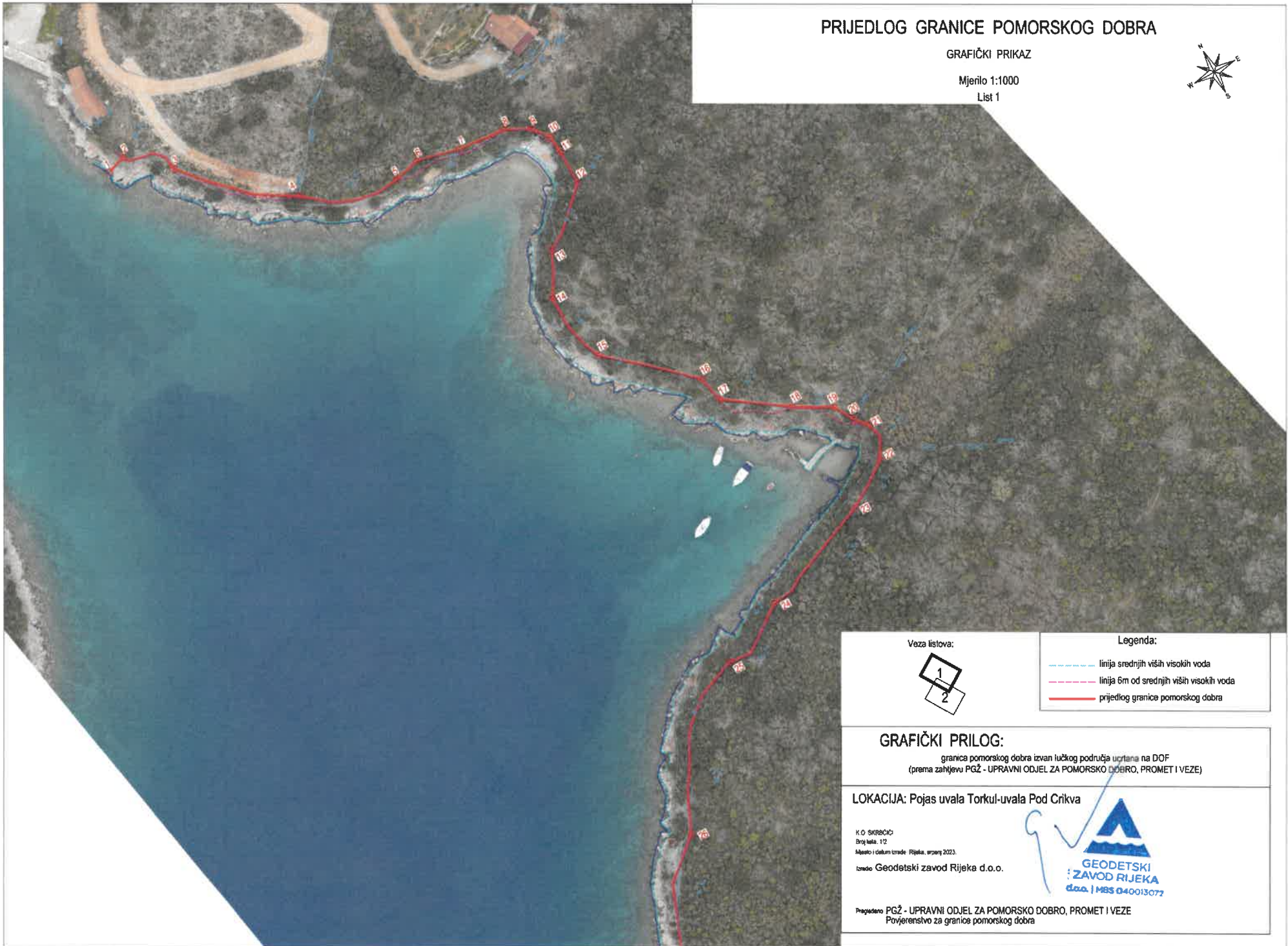
Pregledano: PGŽ - UPRAVNI ODJEL ZA POMORSKO DOBRO, PROMET I VEZE
Povjerenstvo za granice pomorskog dobra

PRIJEDLOG GRANICE POMORSKOG DOBRA

GRAFIČKI PRIKAZ

Mjerilo 1:1000

List 1



Veza listova:



Legenda:

- linija srednjih viših visokih voda
- - - linija 6m od srednjih viših visokih voda
- prijedlog granice pomorskog dobra

GRAFIČKI PRILOG:

granica pomorskog dobra izvan lučkog područja uvrstana na DOF
(prema zahtjevu PGŽ - UPRAVNI ODJEL ZA POMORSKO DOBRO, PROMET I VEZE)

LOKACIJA: Pojas uvala Torkul-uvala Pod Crikva

K.O. SKRIBČIĆ
Brijuni, 112
Mjesto i datum izrade: Rijeka, srpanj 2023.
Izdalo: Geodetski zavod Rijeka d.o.o.




Prijedlog: PGŽ - UPRAVNI ODJEL ZA POMORSKO DOBRO, PROMET I VEZE
Povjerenstvo za granice pomorskog dobra

PRIJEDLOG GRANICE POMORSKOG DOBRA

GRAFIČKI PRIKAZ

Mjerilo 1:1000

List 2



Veza listova:



Legenda:

- linija srednjih viših visokih voda
- - - linija 6m od srednjih viših visokih voda
- prijedlog granice pomorskog dobra

GRAFIČKI PRILOG:

granica pomorskog dobra izvan lučkog područja uočena na DOF
(prema zahtjevu PGŽ - UPRAVNI ODJEL ZA POMORSKO DOBRO, PROMET I VEZE)

LOKACIJA: Pojas uvala Torkul-uvala Pod Crikva

H. O. SKRŠČIĆ
Brg beta: 292
Mjesto i datum izrade: Rijeka, srpanj 2023
Izdavao: Geodetski zavod Rijeka d.o.o.



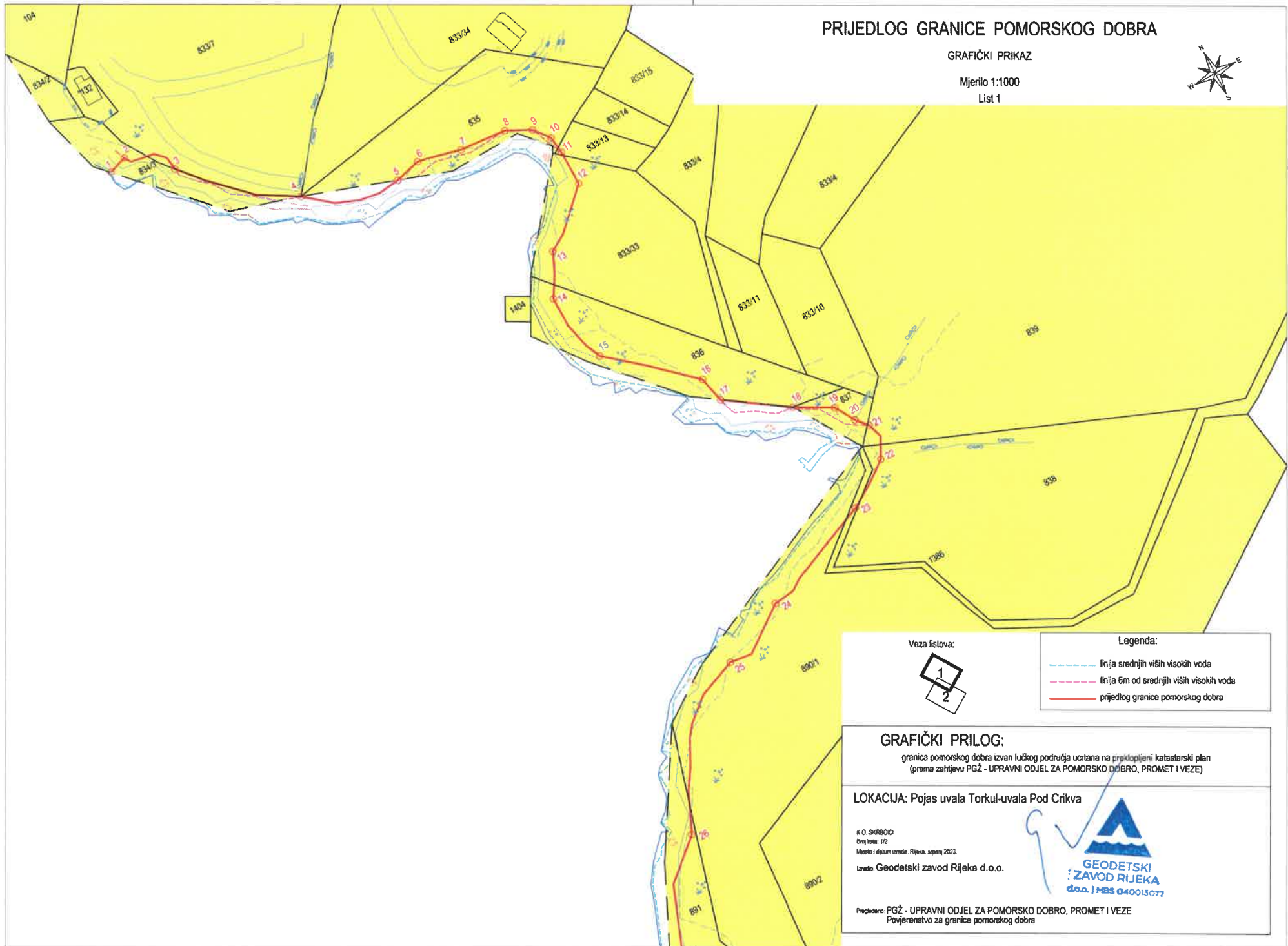
Pregledano: PGŽ - UPRAVNI ODJEL ZA POMORSKO DOBRO, PROMET I VEZE
Povjerenstvo za granice pomorskog dobra

PRIJEDLOG GRANICE POMORSKOG DOBRA

GRAFIČKI PRIKAZ

Mjerilo 1:1000

List 1



Veza listova:



Legenda:

- linija srednjih viših visokih voda
- linija 6m od srednjih viših visokih voda
- prijedlog granice pomorskog dobra

GRAFIČKI PRILOG:

granica pomorskog dobra izvan lučkog područja ucrtana na priključeni katastarski plan (prema zahtjevu PGŽ - UPRAVNI ODJEL ZA POMORSKO DOBRO, PROMET I VEZE)

LOKACIJA: Pojas uvala Torkul-uvala Pod Crikva

K.O. SKRIBIĆ
Dug bina: 1/2
Mjesto i datum izrade: Rijeka, srpanj 2023.
Izradio: Geodetski zavod Rijeka d.o.o.



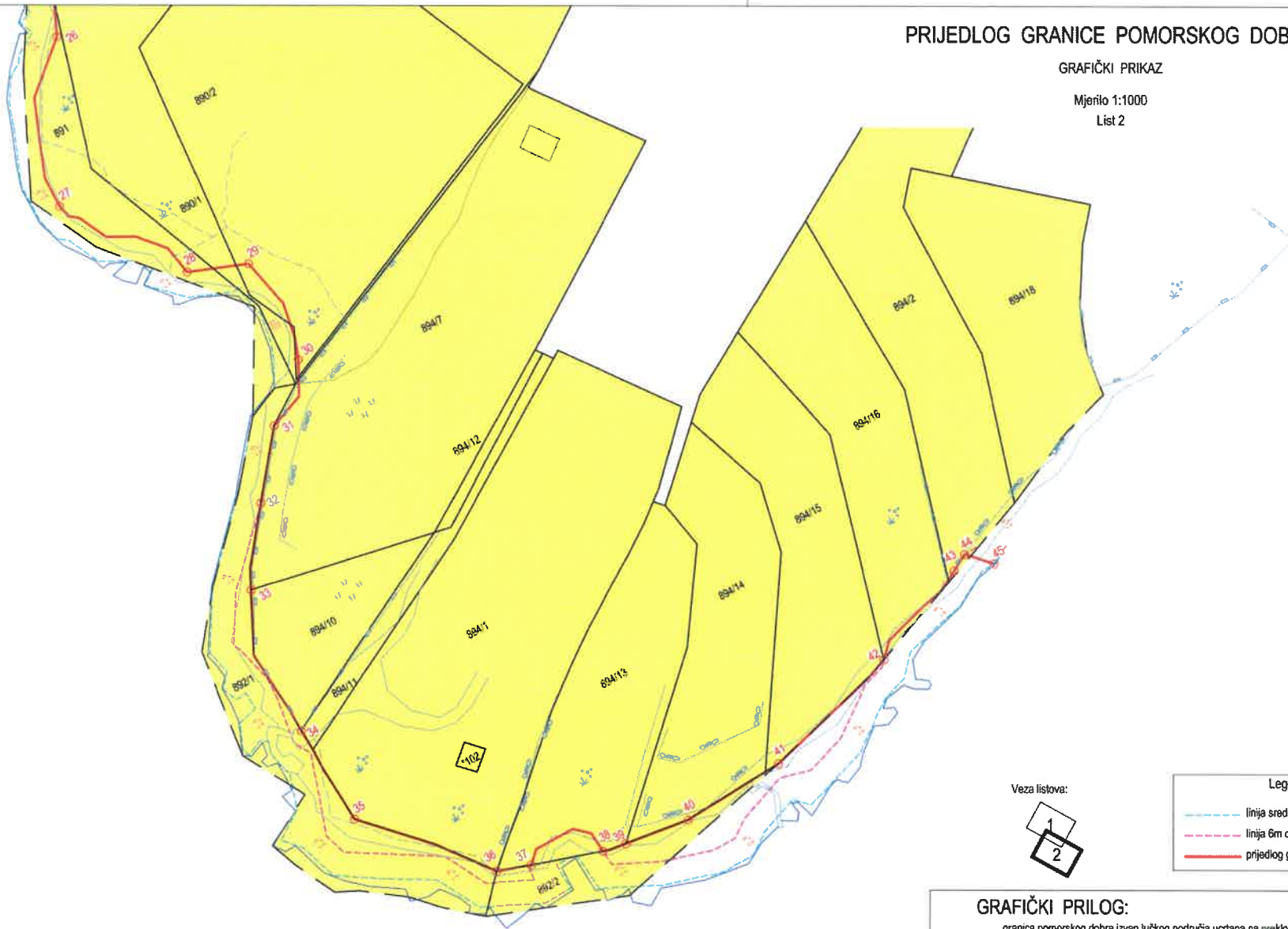
Pregledano: PGŽ - UPRAVNI ODJEL ZA POMORSKO DOBRO, PROMET I VEZE
Povjerenstvo za granice pomorskog dobra

PRIJEDLOG GRANICE POMORSKOG DOBRA

GRAFIČKI PRIKAZ

Mjerilo 1:1000

List 2



Veza listova:



Legenda:

- linija srednjih viših visokih voda
- - - linija 6m od srednjih viših visokih voda
- prijedlog granice pomorskog dobra

GRAFIČKI PRILOG:

granica pomorskog dobra izvan lučkog područja ucrтана na priključeni katastarski plan (prema zahtjevu PGŽ - UPRAVNI ODJEL ZA POMORSKO DOBRO, PROMET I VEZE)

LOKACIJA: Pojas uvala Torkul-uvala Pod Crkva

K.O. skupača
Broj lista 2/2
Mjesto i datum izrade: Rijeka, srpanj 2023
Izradio: Geodetski zavod Rijeka d.o.o.



Projektirano: PGŽ - UPRAVNI ODJEL ZA POMORSKO DOBRO, PROMET I VEZE
Povjerenstvo za granice pomorskog dobra