
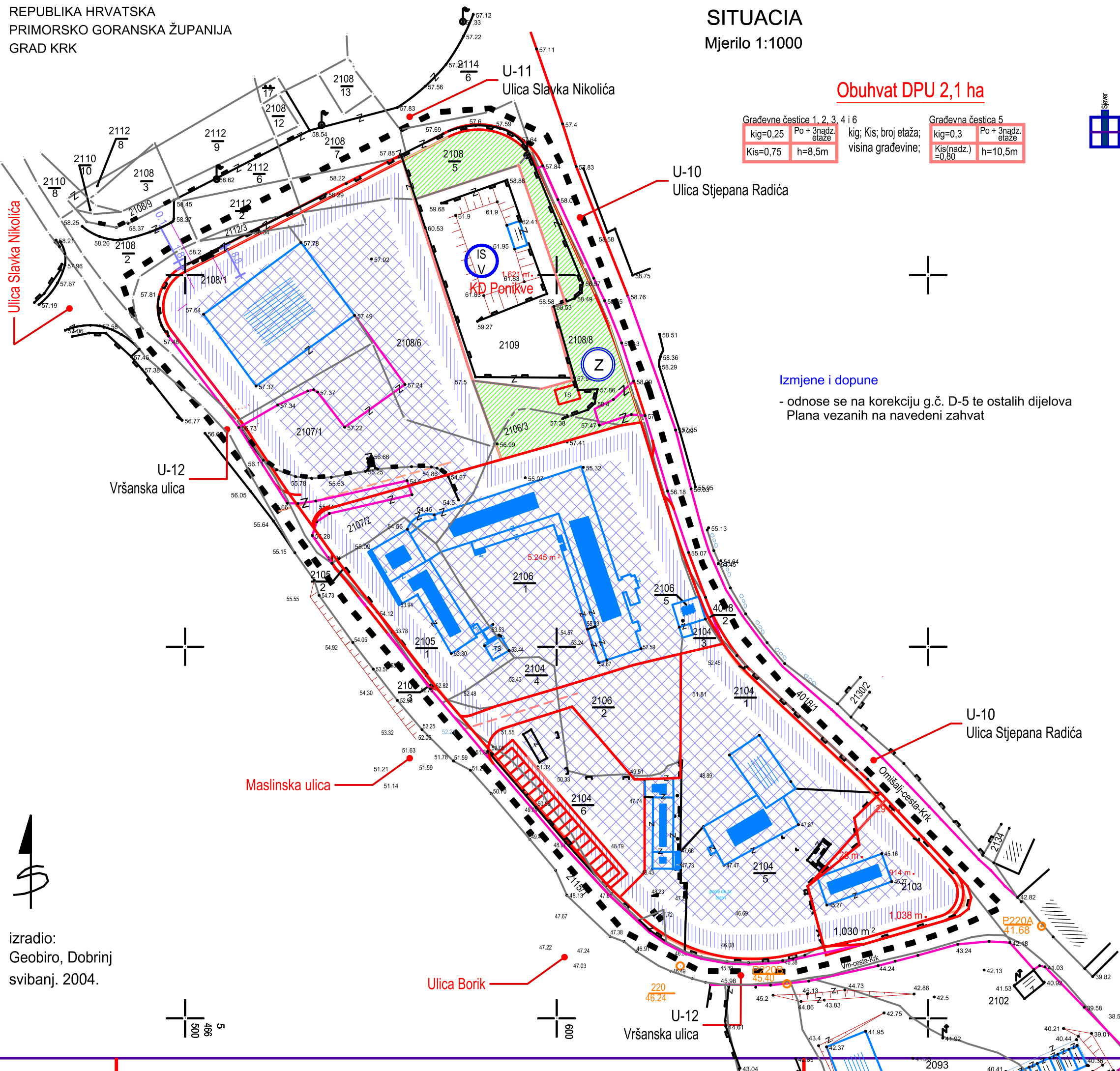
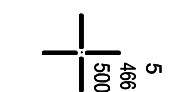


Ulica Slavka Nikolića



izradio:  
Geobiro, Dobrinj  
svibanj. 2004.



Obuhvat DPU 2,1 ha

|  |  |  |
|--|--|--|
| Građevne čestice 1, 2, 3, 4 i 6<br>kig=0,25 Po+3nadz. etaže<br>Kis=0,75 h=8,5m | kig; Kis; broj etaža;<br>visina građevine; | Građevna čestica 5<br>kig=0,3 Po+3nadz. etaže<br>Kis(nadz.)=0,80 h=10,5m |
|--|--|--|

Izmjene i dopune  
- odnose se na korekciju g.č. D-5 te ostalih dijelova Plana vezanih na navedeni zahvat

**IZMJENE I DOPUNE  
DETALJNOG PLANA UREĐENJA  
DIJELA PODRUČJA RADIĆEVE  
ULICE U GRADU KRKU**

Tumač planskih znakova

- Granica obuhvata plana  
Granica obuhvata plana teče središnjom osi kolnika obodnih prometnica
- Postojeća granica k.č.  
Planirana granica k.č./g.č.
- Postojeća građevina (iz geo.osnove)

Oblici korištenja i način gradnje

- sanacija građevina i dijelova naselja - promjena stanja građevina (uklanjanje, zamjena, rekonstrukcija, obnova, nova gradnja)
- rekonstrukcija - promjena korištenja radi poboljšanja funkcionalnosti dijelova naselja
- Zaštitne zelene površine

|   |  |
|---|--|
| Županija: PRIMORSKO-GORANSKA ŽUPANIJA<br>Grad: GRAD KRK   |  |
| Naziv prostornog plana: IZMJENE I DOPUNE DETALJNOG PLANA UREĐENJA DIJELA PODRUČJA RADIĆEVE ULICE U GRADU KRKU<br>Naziv kartografskog prikaza: Uvjeti korištenja, uređenja i zaštite površina<br><b>KONAČNI PRIJEDLOG PLANA</b>      |  |
| Broj kartografskog prikaza: 3.  | Mjerilo kartografskog prikaza: 1:1000  |
| Odluka predstavničkog tijela o izradi plana (službeno glasilo):<br>Službene novine PGŽ br.27/17   | Odluka predstavničkog tijela o donošenju plana (službeno glasilo):<br>Službene novine PGŽ br. ____ |
| Javna rasprava (datum objave):<br>Web stranice Ministarstva graditeljstva i prostornog uređenja 18.04.2018.<br>Dnevne novine "Novi list" 22.04.2018.<br>Web stranice Grada Krka 17.04.2018.<br>Oglasna ploča Grada Krka 17.04.2018. | Javni uvid održan :<br>od: 04.05.2018.<br>do: 11.05.2018.  |
| Pečat tijela odgovornog za provođenje javne rasprava:   | Odgovorna osoba za provođenje javne rasprava:<br><br>Marinko Bajčić, dipl.iur.                     |
| Suglasnost na plan prema članku 108. Zakona o prostornom uređenju (Narodne novine br. 153/13 i 65/17) :   |  |
| broj suglasnosti:   | KLASA:   |
| Datum:  | UR.BROJ:   |
| Pravna osoba/tijelo koje je izradilo plan:<br>PLANIMETAR d.o.o.<br>Gornji Dragonožec, Pučki 75  |  |
|   |  |
| Pečat pravne osoba/tijela koje je izradilo plan:  | Odgovorna osoba:<br><br>Romana Di Giusto, dipl.ing.arh.<br>Mladen Kardum, ing. građ.               |
| Odgovorni voditelj izrade: Romana Di Giusto, dipl.ing.arh.  |  |
| Stručni tim u izradi plana:<br>Romana Di Giusto, dipl.ing.arh.<br>Mladen Kardum, ing. građ.   |  |
| Pečat predstavničkog tijela:  | Predsjednik predstavničkog tijela:<br><br>Marinko Pavlić   |
| Istovjetnost ovog prostornog plana s izvornikom ovjerava:   |  |
| _____<br>(ime, prezime, potpis)   |  |