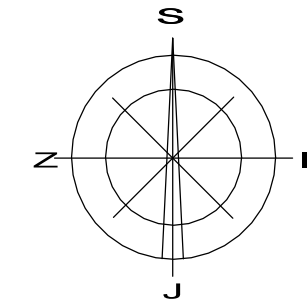


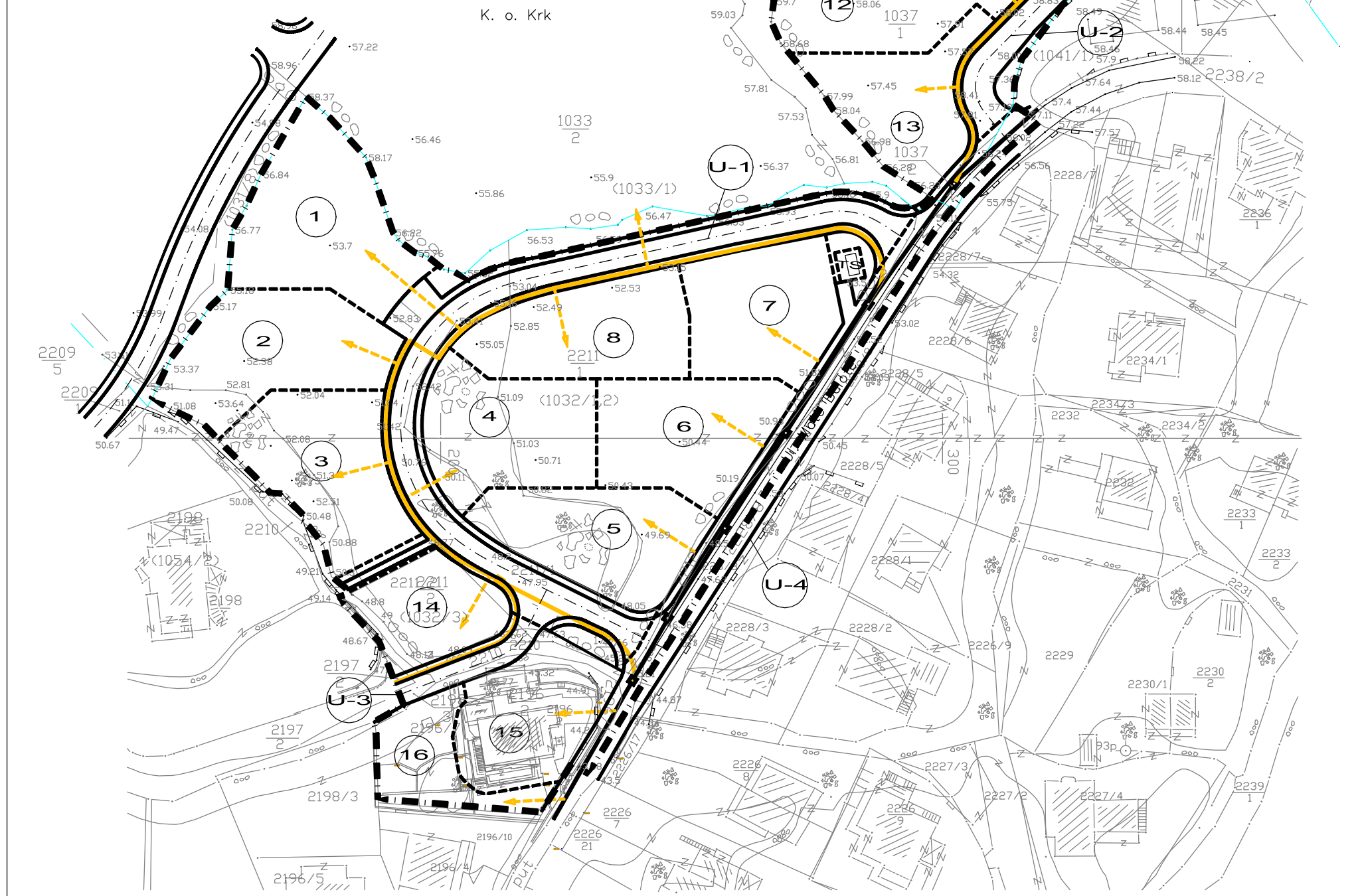
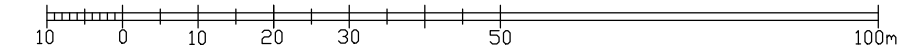
Tumač planskog znakovlja

-  OBUHVAT DETALJNOG PLANA UREĐENJA
-  POSTOJEĆA GRADEVINA (iz geodetske osnove)
-  OZNAKA GRADEVNE ČESTICE
-  TRAFOSTANICA TS 1x400(630) KVA (planirana)
-  TRASA DTK I TKM (postojeća)
-  TRASA DTK I TKM (planirana)
-  TK ZDENAC
-  PRIKLJUČAK NA JAVNU KOM. INFRASTRUKTURU TT mreža


--- granica katastarske općine



600



[NACRT PRIJEDLOGA PLANA, 2023.](#)

Županija:	PRIMORSKO - GORANSKA	
Grad:	GRAD KRK	
Naziv prostornog plana:	II. Izmjene i dopune Detaljnog plana uređenja predjela "Mali Kankul" u gradu Krku	
Naziv kartografskog prikaza:	TELEKOMUNIKACIJSKA MREŽA	
Broj kartografskog prikaza:	2.4.	Mjerilo kartografskog prikaza: 1:1000
Odluka o izradi prostornog plana:	Odluka predstavničkog tijela o donošenju plana:	
"Službene novine Primorsko-goranske županije" br. 45/22	"Službene novine Primorsko-goranske županije" br. ___	
Javna rasprava (objava): Ministarstvo prostornog uređenja, graditeljstva i državne imovine Dnevne novine "Novi list" Web stranice Grada Krka Oglasna ploča Grada Krka	Javni uvid: - počinje: _____ - završava: _____	
Pečat tijela odgovornog za provođenje javne rasprave:	Odgovorna osoba nositelja izrade plana: Marinko Bajčić, dipl.iur. (ime, prezime i potpis)	
Mišljenje na plan prema članku ___ Zakona o prostornom uređenju (NN br. 153/13, 65/17, 114/18, 39/19, 98/19 i 67/23)		
Broj mišljenja klasa:	urbroj:	datum:
Pravna osoba koja je izradila plan: PLANIMETAR d.o.o. Gornji Dragonožec, Pučki 75		
Pečat pravne osobe koja je izradila plan:	Odgovorna osoba: Romana Di Giusto, dipl.ing.arh. Mladen Kardum, ing.građ. (ime, prezime i potpis)	
Odgovorni voditelj izrade Nacrta prijedloga plana: Sandra Smiljanić, mag. ing. arch.		
Stručni tim u izradi plana: Romana Di Giusto, dipl.ing.arh. Mladen Kardum, ing.građ. Sandra Smiljanić, mag.ing.arch. Hrvoje Kapetanić, dipl.ing.građ.	Nikola Di Giusto, dipl.ing.el. Ivka Kardum, dipl.oecc. Ivana Najman, dipl.iur.	
Pečat predstavničkog tijela:	Predsjednik predstavničkog tijela: Nikša Franov, ing.građ., v.r. (ime, prezime i potpis)	
Istovjetnost ovog prostornog plana s izvornikom ovjerava:	Pečat nadležnog tijela:	
(ime, prezime i potpis)		