





KARTA OPASNOSTI OD POPLAVA

PO VJEROJATNOSTI POJAVLJIVANJA

PLAN UPRAVLJANJA VODNIM PODRUČJIMA 2022.- 2027.



TUMAŽENJE OZNAKA

Dubina vode (m)




-  mala vjerojatnost pojavljivanja
-  srednja vjerojatnost pojavljivanja
-  velika vjerojatnost pojavljivanja
-  vodena površina

 nasip

PODRUČJA S POTENCIJALNO ZNAČAJNIM RIZICIMA OD POPLAVA:

-  granica PPZRP
-  područje izvan PPZRP

OSTALI PODACI:

-  državna granica
-  granica vodnih područja
-  Topografska karta 1:25.000

IZVORI PODATAKA:

Hrvatske vode
Državni hidrometeorološki zavod
Hrvatski hidrografski institut
Državna geodetska uprava

POLOŽAJ KARTE

