






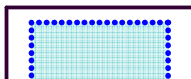
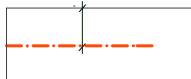




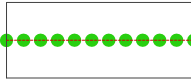
Tumač planskih znakova

-  Granica obuhvata plana
Granica obuhvata plana teče granicama g.č. čestica
-  Postojeća granica k.č.
Planirana granica k.č./g.č.
-  Stambena namjena
-  Sportsko-rekreacijska namjena
-  Infrastrukturni sustav
Javna prometna površina
-  Broj građevne čestice





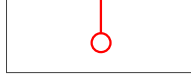
Smještaj građevine na građevnoj čestici

-  Postojeća građevina (iz geo.osnove)
-  Granica gradivog dijela g.čestice
-  Obvezni građevni pravac i udaljenost od granice g.č.

Uređenje građevne čestice

-  Zelenilo u potezu - drvored

Način priključenja na prometnu i komunalnu infrastrukturu

-  Priključak na javnu prometnu površinu
-  Priključak na elektroopskrbnu mrežu
-  Priključak na vodoopskrbnu mrežu
-  Priključak na mrežu odvodnje
-  Priključak na telekomunikacijsku mrežu

| | | |
|-------------|--------------|---|
| 0,25 | P+1+M | Koefficienti izgradnje, etažnost i visina za stambene građevine |
| 0,75 | 8 m | |
| 0,10 | P | Koefficienti izgradnje, etažnost i visina za poslovne i gospodarske građevine u sportsko-rekreacijskoj zoni |
| 0,10 | 3,5m | |

Županija **Primorsko-goranska županija**
Jedinica lokalne uprave **Grad Krk**

Naziv prostornog plana **Detaljni plan uređenja areala "Skomeršić" u Zoni 32 i 33 na području Garbecaj u Gradu Krku**

Naziv prikaza **4. Uvjeti gradnje**

Mjerilo **1:1000**

Pečat tijela odgovornog za provođenje javne rasprave **Program mjera za unapređenje stanja u prostoru : Službene novine PgŽ - Grad Krk 06/2003.**

Odluka predstavničkog tijela o donošenju plana : Službene novine PgŽ - Grad Krk 27.2003.

Datum objave Javne rasprave : Novi List od 27.VII. 2003.

Javni uvid održan : od 05.VIII. 2003. do 05.IX. 2003.

Odgovorna osoba za provođenje javne rasprave : Ivana Lončarić Trinajstić, dipl.ing.građ.

Pečat pravne osobe koja je izradila plan **Nenad Kocijan dipl.ing.arh.**
Ovlašteni arhitekt - Samostalno / HKAIG 1465 Rijeka 51000 Riva Boduli 1 - MB 80090605

Odgovorna osoba izrađivača plana : Nenad Kocijan, dipl.ing.arh.

Broj elaborata **U-34.16.19.01.02**
Stručni tim u izradi plana : Nenad Kocijan, dipl.ing.arh. Željko Matković, ing.građ. Lovro Matković, dipl.ing.elteh. Bojan Kalokira, dipl.ing.elteh.

Pečat predstavničkog tijela **Predsjednik predstavničkog tijela : Ivan Jurešić**
Predsjednik Gradskog vijeća

Istovjetnost ovog prostornog plana s izvornikom ovjerava: **Pečat nadležnog tijela:**