



### 3 - UVJETI KORIŠTENJA, UREĐENJA I ZAŠTITE POVRŠINA


#### TUMAČ PLANSKOG ZNAKOVLJA GRANICE

 OBUHVAT UPU 25


#### UVJETI KORIŠTENJA

 PROSTOR OGRANIČENJA - LINIJA POSEBNOG REŽIMA KORIŠTENJA

25 m od obalne crte


 PROSTOR OGRANIČENJA - LINIJA POSEBNOG REŽIMA KORIŠTENJA

70 m od obalne crte

 PROSTOR OGRANIČENJA - LINIJA POSEBNOG REŽIMA KORIŠTENJA


100 m od obalne crte

#### TLO

 PODRUČJE NAJVEĆEG INTENZITETA POTRESA


- VII stupanj MCS (jestevice)


#### EKOLOŠKA MREŽA

 MEĐUNARODNO VAŽNA PODRUČJA ZA PTICE HR HR 1000033 Kwarmenski otoci

#### MJERE ZAŠTITE I SPAŠAVANJA


 PROMETNICE ZA EVAKUACIJU

 PRAVCI EVAKUACIJE

 POVRŠINE ZA EVAKUACIJU

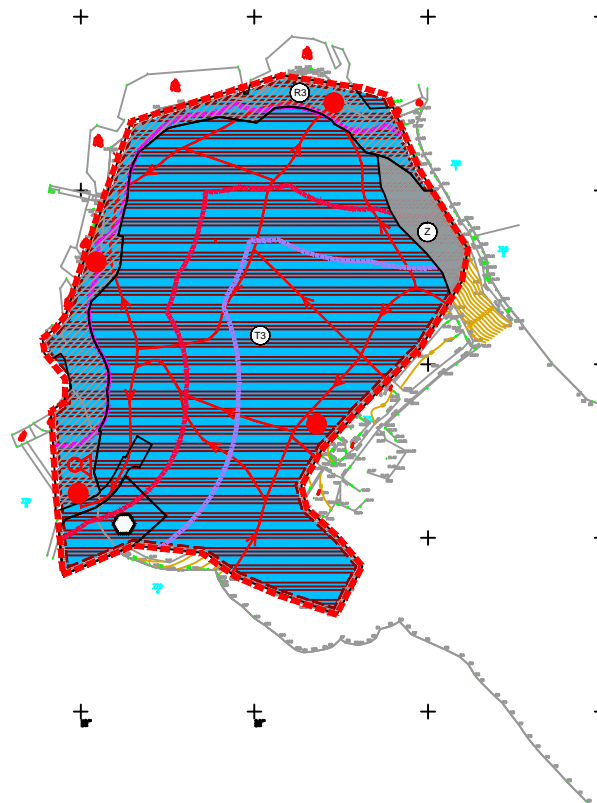
 LOKACIJA SIRENE - SUSTAVA ZA

UZBUNJIVANJE I OBAVJEŠĆIVANJE

 OBRADA, SKLADIŠTENJE I ODLAGANJE OTPADA

 PRIVREMENO ODLAGALIŠTE

GRABEVINSKOG OTPADA



Županija PRIMORSKO-GORANSKA		
Grad KRK		
Naziv prostornog plana: <b>URBANISTIČKI PLAN UREĐENJA UPU 25 - KAMP GLAVOTOK (T3)</b>		
faza izrade prostornog Plana: <b>PRIJEDLOG PLANA ZA PONOVNJU JAVNU RASPRAVU</b>		
Naziv kartografskog prikaza:		
<b>UVJETI KORIŠTENJA, UREĐENJA I ZAŠTITE POVRŠINA</b>		
Broj kartografskog prikaza: <b>3</b>	Mjerilo kartografskog prikaza: 1:2000	
Odluka o izradi urbanističkog plana uređenja UPU 25 - kamp Glavotok (T3): <small>Sl. novine PGŽ br. 43/08, 39/11</small>		Odluka predstavničkog tijela o donošenju plana
Javna rasprava (datum objave): <small>Sl. novine PGŽ br. 25/12 od 28. lipnja 2012. Izjaveli stranice: MŠPPI i Gradska Kina OŠ, srpnja 2012.</small>		Javni uvid održan: od: <b>12. srpnja 2012.</b> do: <b>10. kolovoza 2012.</b>
Ponovna javna rasprava (datum objave):		Ponovni javni uvid održan: od: do:
Pečat upravnog tijela odgovornog za provođenje javne rasprave:		Odgovorna osoba za provođenje javne rasprave:  <b>gradonačelnik Dario Vasilčić, prof.</b> <i>(ime, prezime i potpis)</i>
Suglasnost na plan prema članku 108. Zakona o prostornom uređenju ("Narodne novine", br. 153/13, 65/17) broj suglasnosti KLASA: _____ datum: _____		
Pravna osoba koja je izradila plan: <b>PLAN 21 d.o.o., Prolaz Marije K. Kozulić 4, 51000 Rijeka</b>		
Pečat pravne osobe koja je izradila plan:	Odgovorna osoba:  <b>BOJAN BILIĆ, dipl.ing.arh.</b> <i>(ime, prezime i potpis)</i>	
Odgovorni voditelj izrade prostornog plana: <b>BOJAN BILIĆ, dipl.ing.arh. - ovlašten arhitekt - urbanist</b>		
Stručni tim u izradi plana: 1. <b>BOJAN BILIĆ, dipl.ing.arh.</b> 2. <b>ANA ĐURBEK KUGA, dipl.ing.arh.</b> 3. <b>ANJA MAGLICA, mag.ing.aedif.</b>		Suradnici: 1. <b>DALIBOR ČIKOVIĆ, mag.ing.aedif.</b> 2. <b>LOVRO MATKOVIĆ, dipl.ing.el.</b> 3. _____
Pečat predstavničkog tijela:	Predsjednik Gradskog vijeća:  <b>Marinko Pavlić</b> <i>(ime, prezime i potpis)</i>	
Istovjetnost ovog prostornog plana s izvornikom ovjerava:  <i>(ime, prezime i potpis)</i>	Pečat nadležnog upravnog tijela:	